

資料は、寛政 3 年 1791 から天保 9 年 1838 は「神門郡宗門改村別人高目録」早稲田大学図書館蔵の山本家文書、宝暦 4 年 1754 は「宝暦 4 年神門郡万差出帳」（春日家文書、旧島根県史編纂資料近世筆写編 82・83→比布智神社文書 35）による。

「神門郡宗門改村別人高目録」は寛政 3 年 1791 から天保 9 年 1838 までのものであるが、その 48 年分中、寛政 10 年 1798 から天保 2 年 1831 までの 34 年分と天保 5-7 年までの 3 年分、計 37 年分が欠け、11 年分が存在する。また、天保 3 年は組にまとめた数字のみが記載されている村が多い（組の構成は年によって異なるので、組単位の数字は下表に掲載していない）。男女別など人数のみで家数は書かれていない。宝暦と寛政の間に村の分割があった。宝暦 4 年の空欄の村の人口はその上のアミかけした村（塩冶町のみ下の村）にまとめる。逆に宝暦 4 年の日御碕（宮中・地下）は合計した。寛政以後、神門郡 102 村についてこの間に合併、分割はない。なお、寛政 9 年までの杵築赤塚村と天保 3 年以後の杵築赤塚小土地村を同じものと見なす。102 村の村順は、寛政 3 年 1791 の村順に統一した。

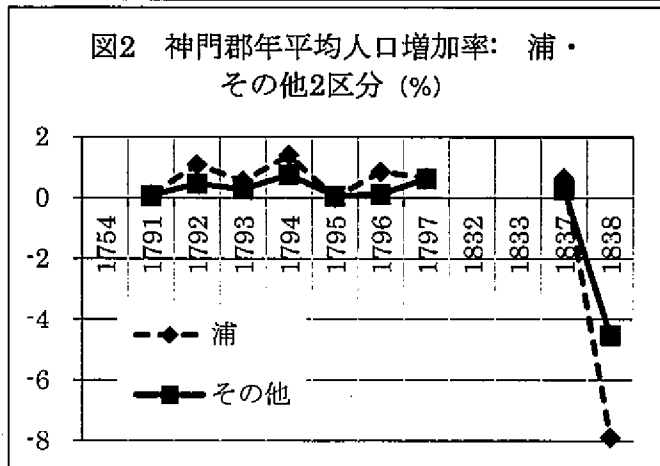
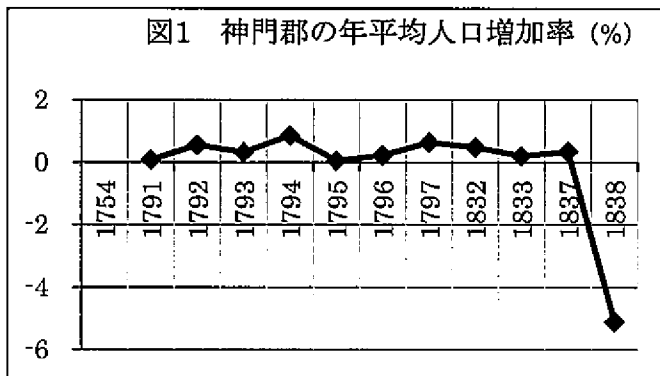
神門郡村別人口を下表に示す。村別人口は性別、宗派別、身分別があるが省略し、総数のみを下表に掲載する。宗門改は年初に行われ、人口変動は多くは翌年の改の前つまり当年の改後に生じたと考えられる。

地図は『松江市史』から引用した。

出雲国神門郡の人口の年平均増加率を図1,図2に示す。年次の目盛りはその前の年次との間の期間を示す。たとえば,1791年は1754-1791年を示す。神門郡全体の人口増加率(図1)は1754年から1837(天保8)年までは1%未満のほぼ順調な人口増加率を続けてきた。しかし,1837年の天保の飢饉の影響を受けて1838年までに-5.1%の急激な低下を示した。

これを浦(沿海の村)とその他に分けると(図2),1837年以前は浦の方が人口増加率が大きかったが,天保の飢饉では逆に減少が大きかった。沿海の村の人口の特徴が示されている。なお,沿海の村(浦)は以下の13村としたが,杵築8村を除く。26西園村,27外園浦,50宇龍浦,51日御碕,52鷺浦,53鶉峠浦,70差海村,95板津村,96大池村,97久村,98多岐村,99小田村,100口田儀村。

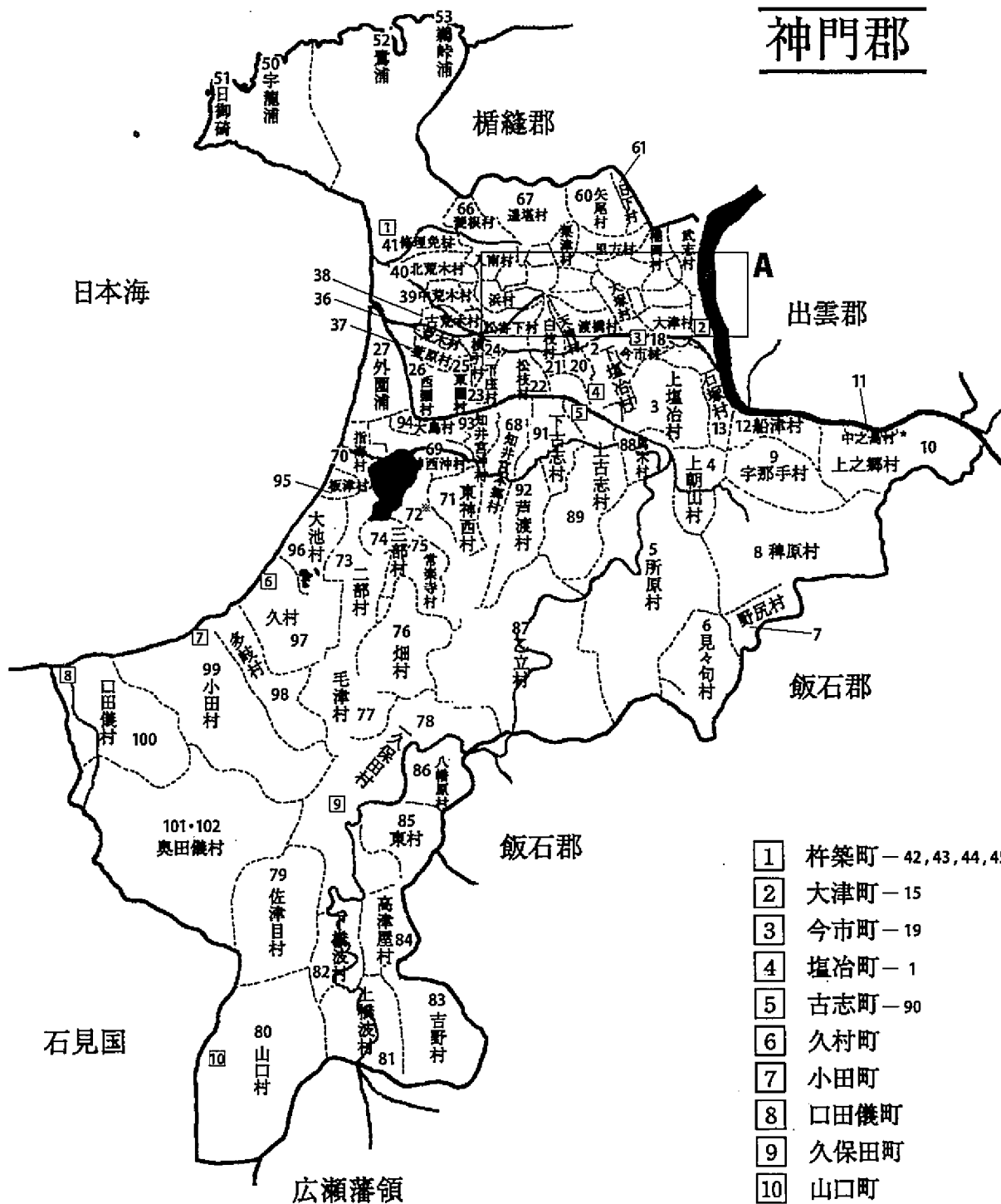
天保の飢饉の影響を示す,村別の1837-38年の人口増加率(図3)をみると,最大,吉野村21.31%減少から下橋場村2.83%増まで大きく異なる。



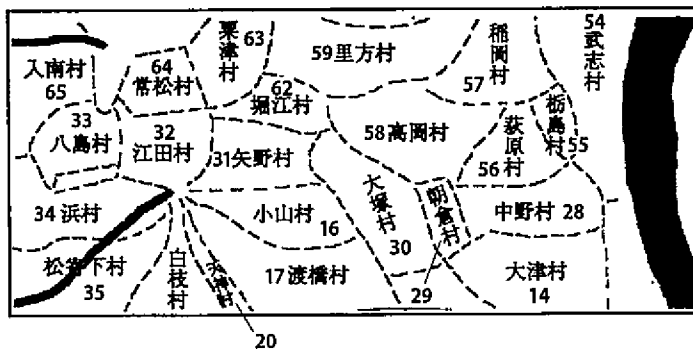
村名	宝暦4年 1754	寛政3年 1791	寛政4年 1792	寛政5年 1793	寛政6年 1794	寛政7年 1795	寛政8年 1796	寛政9年 1797	天保3年 1832	天保4年 1833	天保8年 1837	天保9年 1838
神門郡	49,535	51,048	51,333	51,499	51,942	51,968	52,082	52,415	61,997	62,124	62,975	59,841
1 塩冶町		301	306	314	318	326	323	335		319	316	308
2 下塩冶村	1,092	638	647	649	652	645	642	640		655	680	647
3 上塩冶村	892	1,000	1,015	1,031	1,042	1,047	1,037	1,037		997	989	978
4 上朝山村	368	415	423	425	418	426	430	442		478	461	443
5 所原村	984	997	994	1,007	1,026	1,037	1,034	1,043		1,296	1,325	1,250
6 見々句村	391	393	391	391	401	409	420	418		475	510	492
7 野尻村	397	360	378	386	390	390	388	395		415	430	425
8 稗原村	1,326	1,464	1,464	1,471	1,474	1,455	1,450	1,470		1,785	1,812	1,793
9 宇那手村	342	439	445	433	442	440	443	449		545	558	555
10 上之郷村	1,018	1,041	1,049	1,055	1,075	1,075	1,070	1,092		1,211	1,172	1,137
11 中之嶋村	262	252	258	260	259	263	267	273		338	359	347
12 舟津村	430	457	458	452	458	456	460	459		563	555	541
13 石塚村	448	574	572	573	586	582	588	570		719	732	685
14 大津村	266	410	407	410	406	406	419	421		543	548	517
15 大津町	534	503	508	500	510	512	515	507		677	676	657
16 小山村	285	264	261	259	264	260	265	259		290	301	295
17 渡橋村	379	422	430	443	439	435	431	441		427	450	443
18 今市村	1,251	1,189	1,229	1,228	1,242	1,278	1,289	1,314		1,821	2,083	1,774
19 今市町	1,492	1,461	1,453	1,471	1,495	1,488	1,502	1,481		1,590	1,531	1,403
20 天神村	314	303	302	300	299	291	287	288		276	283	272
21 白枝村	553	500	514	504	518	525	528	527		609	608	597
22 松枝村	505	567	559	558	560	568	565	560		585	600	597
23 下庄村	188	186	192	194	198	200	206	208		252	254	240
24 横引村	137	126	126	123	121	121	119	126		131	141	140
25 東園村	325	400	400	405	401	402	411	404		419	431	427
26 西園村	846	996	1,012	1,004	1,011	1,016	1,012	1,014		1,173	1,221	1,181
27 外園浦	469	686	695	717	727	735	743	749		1,204	1,180	983
28 中野村	298	348	346	348	349	355	350	354		417	411	413
29 朝倉村	80	74	74	69	71	69	70	73		79	84	84
30 大塚村	352	352	353	356	370	371	374	377		450	455	442
31 矢野村	365	418	416	434	429	427	426	423		466	444	437
32 江田村	136	156	153	149	152	147	148	142		150	156	158
33 八嶋村	165	170	166	168	175	173	173	177		198	205	206
34 浜村	550	718	724	719	717	718	709	715		945	913	890
35 松寄下村	567	569	564	574	575	571	571	582		714	721	706
36 荒木村	728	685	687	688	701	698	693	695		761	764	702
37 茅原村	408	387	395	393	395	399	389	394		441	441	405
38 古荒木村	262	200	208	212	211	210	203	197		212	217	200
39 中荒木村	703	901	911	912	913	914	909	908		1,109	1,089	1,057
40 北荒木村	478	560	574	576	586	579	582	593		850	825	769
41 修理免村	786	887	899	906	912	918	926	939		1,267	1,260	1,195
42 杵築市場村	4,573	1,200	1,191	1,189	1,186	1,192	1,149	1,150		1,461	1,403	1,280
43 杵築峠越村		693	705	704	705	712	719	721		855	850	828
44 杵築中村		445	449	446	450	447	447	462		694	652	590
45 杵築赤塚村		714	717	706	705	713	708	714		866	903	824
46 杵築大土地村		687	679	675	672	668	694	692		641	669	588
47 杵築仮宮村		537	535	529	524	524	526	537		714	743	664
48 杵築宮中千家分	845	320	314	312	311	309	311	314		452	457	435
49 杵築宮中北嶋分		266	265	262	263	259	261	261		271	286	274
50 宇龍浦	512	448	440	440	438	433	444	454		600	611	575
51 日御碕	513	262	267	265	258	259	262	271		361	391	374
52 鷺浦	583	590	592	603	616	629	635	636		755	755	679
53 鵜峠浦	224	282	289	284	291	288	286	292		414	402	397
54 武志村	516	513	511	504	512	501	499	491		587	574	563
55 板嶋村	105	107	103	103	101	96	96	98		107	103	103
56 荻原村	126	123	123	124	129	126	125	133		161	147	148

57	稲岡村	163	167	173	175	174	161	159	166		221	220	215
58	高岡村	475	449	445	449	457	455	452	459		509	508	501
59	里方村	390	371	374	371	373	373	366	372		332	331	334
60	矢尾村	462	458	458	449	453	445	445	444		463	462	457
61	日下村	242	238	242	248	250	251	249	248		270	285	282
62	堀江村	134	168	177	185	182	184	191	192		240	234	226
63	栗津村	242	247	246	253	259	260	256	252		307	305	299
64	常松村	214	226	227	221	224	219	222	224		251	251	248
65	入南村	363	483	485	480	481	481	483	486		568	550	530
66	菱根村	314	383	390	386	384	390	390	401		487	487	477
67	遙堀村	813	831	834	829	829	831	834	844		929	944	931
68	知井宮本郷	906	988	990	981	1,004	1,005	1,006	1,002	1,086	1,072	1,095	1,065
69	神在沖	677	855	871	874	861	875	872	886	989	987	1,033	982
70	差海村	293	466	480	477	491	505	511	512	961	978	1,056	902
71	東神在村	512	511	511	506	512	506	515	521		538	545	533
72	西神在村	425	464	459	458	461	456	444	453		480	480	477
73	二部村	495	593	586	602	613	616	615	610		737	778	757
74	三部村	446	414	413	419	424	428	429	429		538	549	521
75	常楽寺村	242	249	253	258	261	267	258	257		278	279	265
76	畑村	224	240	239	242	241	249	256	257		329	342	320
77	毛津村	129	122	124	131	136	137	137	139		142	153	144
78	一久保田村	953	915	900	908	913	908	897	907		986	1,007	953
79	佐津目村	274	269	265	264	266	270	279	278		298	300	289
80	山口村	467	382	381	382	396	385	392	410		409	402	371
81	上橋波村	206	181	174	179	179	175	177	176		206	213	209
82	下橋波村	343	298	299	296	296	298	297	299		245	244	251
83	吉野村	178	121	116	118	116	120	126	126		156	172	139
84	高津屋村	133	99	106	107	111	107	103	95		146	145	137
85	東村	378	297	302	297	304	304	301	313		324	316	286
86	八幡原村	327	356	362	362	363	366	366	366		346	347	345
87	乙立村	763	1,030	1,026	1,028	1,052	1,051	1,071	1,098		1,289	1,303	1,246
88	馬木村	400	388	389	383	383	384	385	395		424	416	405
89	上古志村	1,190	976	967	970	964	970	981	978		1,099	1,140	1,103
90	古志町		223	216	224	222	222	222	215		312	321	289
91	下古志村	741	697	701	699	704	697	692	698		700	706	674
92	芦渡村	645	669	671	668	669	675	677	688	714	714	717	699
93	知井宮沖	482	529	553	563	573	571	567	557	551	551	564	558
94	大嶋村	327	370	383	395	397	403	411	410	420	419	421	406
95	板津村	174	261	263	269	282	284	294	298	547	551	581	472
96	大池村	549	582	594	602	612	612	626	628	1,108	1,113	1,159	1,052
97	久村	976	991	1,000	1,016	1,029	1,024	1,021	1,013	1,220	1,224	1,238	1,186
98	多岐村	411	393	394	397	401	394	401	401	523	520	523	502
99	小田村	711	665	669	665	678	667	673	676	911	904	946	936
100	口田儀村	950	841	850	848	860	848	852	867	1,027	1,023	1,042	1,023
101	奥田儀村	348	348	348	355	358	354	354	356	387	380	394	397
102	奥田儀鉄方	234	288	289	297	295	292	298	296	345	338	334	334

神門郡



A 拡大図



※ 72「西神在(西)村」は「日本歴史地名体系33 島根県の地名」(平凡社)からこの位置と推測される。

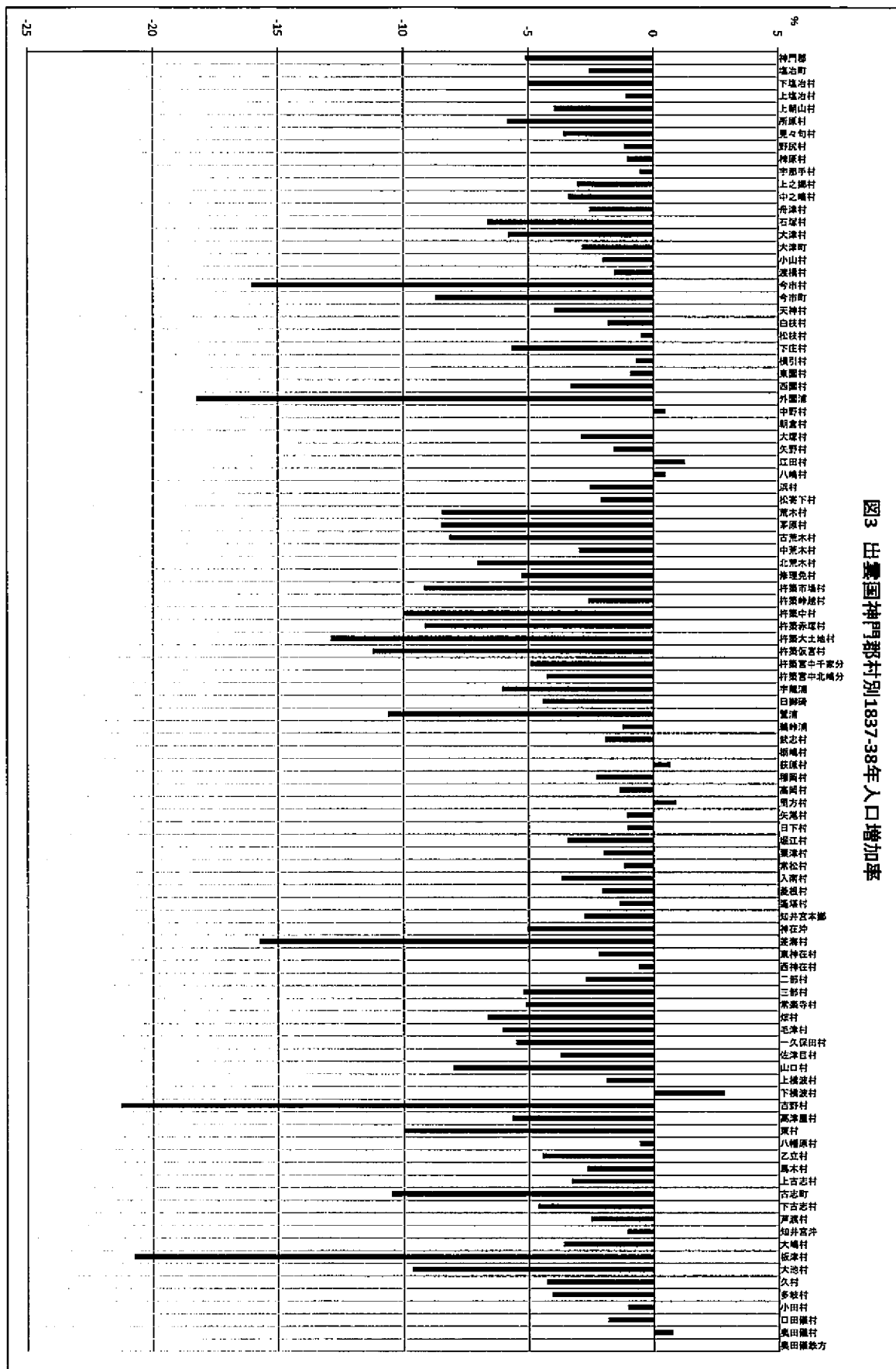


図3 出雲国神門郡村別1837-38年人口増加率