

遺跡資料リポジトリの構築

中国5県域から広域連携へ

国立情報学研究所CSⅠ第2期委託事業（領域2）
遺跡資料リポジトリプロジェクト推進WG

報告：島根大学附属図書館 加本純夫 kamoto@lib.shimane-u.ac.jp

目次

- 遺跡資料リポジトリとは？
- プロジェクト概要
- システム
- メタデータ 報告書抄録データ
- コンテンツ 電子報告書
- スケジュール
 - 平成20年度事業概要
 - 平成21年度事業計画
- 遺跡資料リポジトリプロジェクトの特徴
- デジタルアーカイブから主題リポジトリへ

調査報告書データベース（書誌）

日本遺跡資料検索MAP
 地図または都道府県リストから検索したい都道府県を選ぶと、
 学内遺跡資料の書誌情報が表示されます。

都道府県リスト

鳥取県遺跡資料

354冊の遺跡資料が見つかりました。

No.	書名	請求記号	冊数
1	青木稻場遺跡-福市遺跡(大成地区) / 米子市教育文化事業団編 -- 米子市教育文化事業団,2000.3 -- (米子市教育文化事業	R172/Y82-1/35	1
2	青谷上寺地遺跡 / 鳥取県教育文化財団鳥取県埋蔵文化財センター編,2.3 本文編,3 写真図版編 -- 鳥取県教育文化財団,	R172/TO74-1/68	1
3	青谷上寺地遺跡 / 鳥取県教育文化財団鳥取県埋蔵文化財センター編,2.3 本文編,3 写真図版編 -- 鳥取県教育文化財団,	R172/TO74-1/72-H	1
4	青谷上寺地遺跡 / 鳥取県教育文化財団鳥取県埋蔵文化財センター編,2.3 本文編,3 写真図版編 -- 鳥取県教育文化財団,	R172/TO74-1/72-S	1
5	青谷上寺地遺跡 / 鳥取県教育文化財団鳥取県埋蔵文化財センター -- 鳥取県教育文化財団,2000.3 -- (鳥取県教育文化財	R172/TO74-1/67	1
6	青谷上寺地遺跡試掘調査報告書 -- 青谷町教育委員会,1998.3 -- (青谷町埋蔵文化財調査報告書,15, 青谷町内遺跡発掘調	R172/A58/H-15	1
7	青谷第1遺跡(カマヤ遺跡(藤田地区)青谷下和田谷所在遺跡及び八田原谷宮下所在遺跡)試掘調査報告書 -- 青谷町教育委員	R172/A58/H-11	1
8	赤碓町内遺跡発掘調査報告書 / 赤碓町教育委員会編,2-6 -- 赤碓町教育委員会,1987.3 -- (赤碓町文化財調査報告書,第	R172/A32/10	1
9	赤碓町内遺跡発掘調査報告書 / 赤碓町教育委員会編,2-6 -- 赤碓町教育委員会,1987.3 -- (赤碓町文化財調査報告書,第	R172/A32/7	1
10	赤碓町内遺跡発掘調査報告書 / 赤碓町教育委員会編,2-6 -- 赤碓町教育委員会,1987.3 -- (赤碓町文化財調査報告書,第	R172/A32/8	1
11	赤坂後口山遺跡: 文教の森整備事業に伴う埋蔵文化財発掘調査報告書 / 中山町教育委員会編 -- 中山町教育委員会,2000.3	R172/N45/H-20	1
12	秋里遺跡: マンション建設に伴う埋蔵文化財発掘調査 / 鳥取市教育福祉振興会編 -- 鳥取市教育福祉振興会,1996.3	R172/TO74-2/AK	1
13	秋里遺跡: 3・4・8号宮下十六本松線道路改良事業に係る秋里遺跡東管竹地区発掘調査報告書 / 鳥取市教育福祉振興会編	R172/TO74-2/AK	1
14	秋里遺跡: 鳥取都市計画事業秋里土地区画整理事業に係る埋蔵文化財発掘調査: 本文編, 図版編, 付図 -- 鳥取市教育福	R172/TO74-2/AK-F	1
15	秋里遺跡: 都市計画事業(公共下水道)秋里汚水4号幹線下水道新設工事に伴う埋蔵文化財発掘調査報告書 / 鳥取市教育福	R172/TO74-2/AK	1
16	秋里遺跡: 鳥取都市計画事業秋里土地区画整理事業に係る埋蔵文化財発掘調査: 本文編, 図版編, 付図 -- 鳥取市教育福	R172/TO74-2/AK-H	1
17	秋里遺跡: 鳥取都市計画事業秋里土地区画整理事業に係る埋蔵文化財発掘調査: 本文編, 図版編, 付図 -- 鳥取市教育福	R172/TO74-2/AK-Z	1
18	秋里遺跡: 店舗付共同住宅新築工事に係る埋蔵文化財発掘調査報告書 / 鳥取市教育福祉振興会編 -- 鳥取市教育福祉振	R172/Y82/A	1
19	秋里遺跡発掘調査概要報告書: 鳥取都市計画事業秋里土地区画整理事業に係る埋蔵文化財発掘調査 / 鳥取市教育福祉振	R172/TO74-2/AK	1
20	秋里遺跡発掘調査概要報告書: 秋里下水終末処理場建設事業に伴う埋蔵文化財発掘調査 / 鳥取市教育委員会, 鳥取市遺跡	R172/TO74-3/15	1
21	朝金天田遺跡発掘調査報告書 / 会見町教育委員会 -- 会見町教育委員会,1996.3 -- (会見町埋蔵文化財調査報告書,第19	R172/A25/19	1
22	朝金第3遺跡発掘調査報告書 / 会見町教育委員会 -- 会見町教育委員会,1996.3 -- (会見町埋蔵文化財調査報告書,第20集)	R172/A25/20	1
23	イノノ遺跡発掘調査報告書: 北面遺跡群 / 倉吉市文化財調査報告書 -- 倉吉市教育委員会,1989 -- (倉吉市文化財調査報	R172/KU57/H-56	1
24	池ノ内遺跡発掘調査概報 -- 米子市教育委員会,1985.4	R172/Y82/IK	1

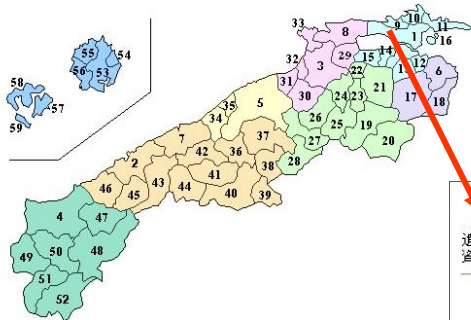


島根県域調査報告書の利用



島根県遺跡資料検索MAP

地図から検索したい市町村を選択し、遺跡名をクリックすると、その遺跡に関する資料情報が表示されます。また、遺跡名と市町村名のキーワード検索もできます。



No.	市町村名	No.	市町村名	No.	市町村名	No.	市町村名	No.	市町村名
1	松江市	11	美保関町	21	大東町	31	多伎町	41	石見町
2	浜田市	12	東出雲町	22	加茂町	32	湖陵町	42	桜江町
3	出雲市	13	八雲村	23	木次町	33	八社町	43	金鏡町
4	益田市	14	玉湯町	24	三刀屋町	34	温氣津町	44	旭町
5	大田市	15	宍道町	25	吉田村	35	仁摩町	45	弥栄村
6	安来市	16	八束町	26	掛合町	36	川本町	46	三隅町
7	江津市	17	広瀬町	27	額原町	37	邑智町	47	美都町
8	平田市	18	伯太町	28	赤来町	38	大和村	48	西ノ島村
9	鹿島町	19	仁多町	29	斐川町	39	羽須美村	49	津和野町
10	島根町	20	穂田町	30	佐田町	40	瑞穂町	50	日原町

キーワード検索

遺跡名 市町村名

キーワード:

検索

松江市【島根県】の遺跡

遺跡名をクリックすると、その遺跡に関する資料が表示されます。

- 二名留遺跡【松江市】
- 荒陽遺跡【松江市】
- 安藤平遺跡【松江市】
- 池ノ奥A遺跡【松江市】
- 池ノ奥B遺跡【松江市】
- 石台遺跡【松江市】
- 石田遺跡【松江市】
- 石室古墳【松江市】
- 出雲国造館跡【松江市】
- 出雲国分寺跡【松江市】
- 出雲国分尼寺【松江市】
- 荒船遺跡【松江市】
- 市場遺跡【松江市】
- 稲葉遺跡【松江市】
- 岩穴平遺跡【松江市】
- 岩沙峠遺跡【松江市】
- 岩屋後古墳【松江市】
- 後友田古墳【松江市】
- 薄井原古墳【松江市】
- 大久保谷遺跡【松江市】
- 大佐・蔵ヶ谷遺跡【松江市】
- 大日嶺山城出丸跡【松江市】
- 大屋敷遺跡【松江市】
- 岡田築師古墳【松江市】
- 岡田山古墳群【松江市】
- 奥才古墳群【松江市】
- 奥山遺跡【松江市】
- 奥山古墳群【松江市】
- 鎌倉穴築師【松江市】
- かいつぎ山古墳【松江市】
- 片山遺跡【松江市】
- 門田遺跡【松江市】
- 舟屋遺跡【松江市】
- 琴代1号墳【松江市】
- 小波遺跡【松江市】
- 上瀬呂1号墳【松江市】
- 上瀬呂1号墳関連遺跡【松江市】
- 上瀬呂2号墳【松江市】
- 上瀬呂9号墳【松江市】
- 上瀬呂遺跡【松江市】
- 川原後谷穴築師【松江市】
- 神田遺跡【松江市】
- 北小原3号穴【松江市】
- 北小原4号穴【松江市】
- 北小原古墳【松江市】
- 北小原横穴【松江市】
- 狐谷横穴群【松江市】

島根大学蔵書検索

SHIMANE UNIVERSITY ONLINE CATALOG

新着図書案内 雑誌最新巻号案内 雑誌タイトルリスト 雑誌契約タイトルリスト

OPACに戻る

加茂岩倉遺跡発掘調査概報 / 加茂町教育委員会編

カモ イワクラ イセキ ハクツン チョウサ ガイネウ

出版者 [加茂町(島根県)]: 加茂町教育委員会

出版年 1997-3-

巻 冊; 30cm

著者 加茂町教育委員会(島根県) <カモチョウ キョウイク インカイ>

名称目 NDLSH:加茂町

NDLSH:島根県 -- 遺跡・遺物

→DLSH:銅鐘

→NDC9:210.0254

NDLC:GB151

文言語 jpn

一ノ下類 書誌ID=21025126 NGB=BA37

Webcat

次	配架場所	請求記号
1	本館・2F遺跡	R173.3/K4
2	本館・2F遺跡	R173.3/K4
3	法文・考古学	R173.3/K4
4	本館・2F遺跡	R173.3/K4
5	本館・2F遺跡	R173.3/K4
6	法文・考古学	R173.3/K4

NACSIS Webcat: 詳細表示

[利用の手引き] || [検索画面に戻る]

銅鐘・銅矛出土地<ドウタク ドウボコ シュツドチ>. -- (BN15044184)

松江: 島根県教育委員会, 1986.3

22p; 26cm. -- (荒神谷遺跡発掘調査概報 / 島根県教育委員会編; 2)

注記: ***題及データをもとにした流用入力である; 折り込図2枚; 島根県

松江郡斐川町神庭所在

著者 島根県教育委員会<シマネケン キョウイク インカイ>


分類: NDC8: 210.2; NDLC: GB151



件名: 銅器; 斐川町(島根県); 島根県 -- 遺跡・遺物

所蔵図書館 18

- 愛大郷土 研 210.2:2:152-3 2041279834
- 京大文 考古 K3-2||527||2 86039389
- 九大 文 068051186015108
- 札大 210.02||Ko39||2 06216170
- 三重大 210.02/Ko 39/2 29149264
- 鹿大 210.02/Ko39/2 21186072992
- 静大 図 210.2/SIMAN/9 0086064276
- 大手前西宮 史学研究所 14004635
- 筑大 ikkatu
- 鶴見大 217.3/S/2 1188610
- 島大短 110077138
- 島大
- 重博 S73-0037 S9025868
- 同大 202.517;K12;2 2H;8620111695
- 奈良国遺 一般 210.02-シマネ 111152191
- 京大文 19990708
- 京大 図 B/32401/K 078468
- 日大文理 217.306||Ko39||2 13733995

冊子調査報告書受入中止と対策

- 利用頻度は多くないが文化遺産記録として重要
 - 対象資料の膨大さ，終りのない継続的な増加
 - 収納スペース，データ登録負荷，管理・運用の限界
 - 中小規模大学図書館では冊子報告書の継続受入は困難？
 - 大規模大学図書館，専門機関図書館では？
 - 収集・整理範囲の限定
全国→ ①文化圏域→ ②地方単位→ ③当該県域
- 
- リポジトリ仕様による電子報告書の構築・共同利用
 - 過去の冊子調査報告書との連携利用も検討

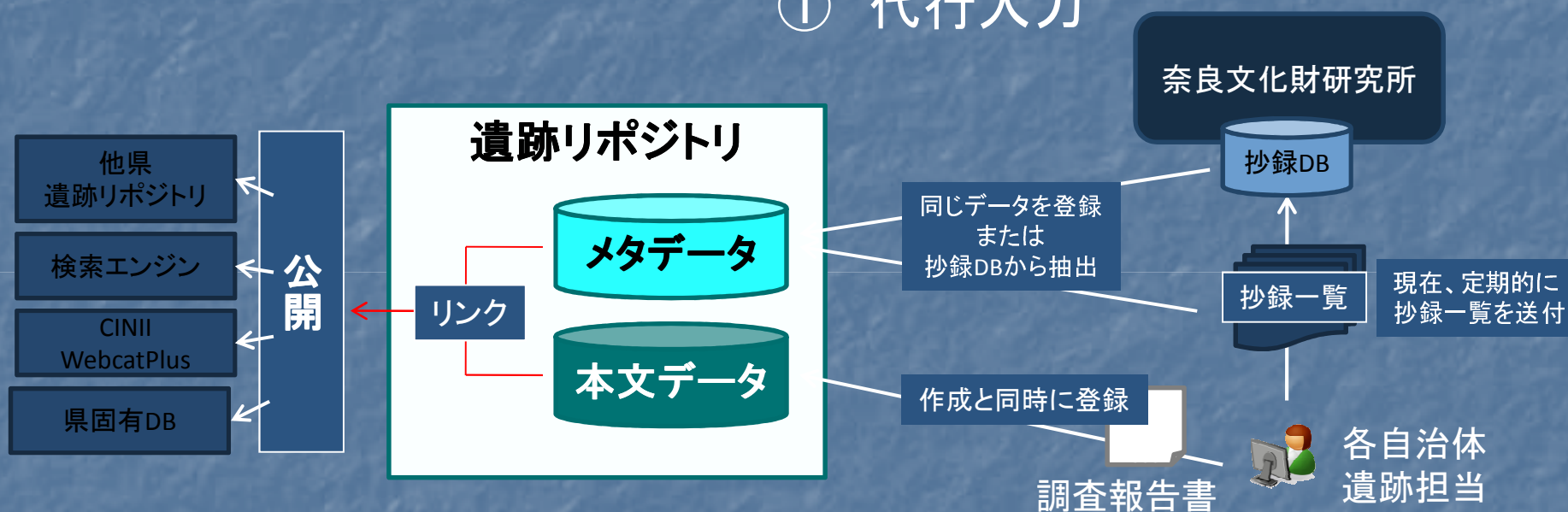


遺跡資料リポジトリとは？

1. 遺跡資料（調査報告書）電子版のリポジトリ公開
2. 考古・歴史分野における学術基盤コンテンツ形成
遺跡資料相互利用システム／文化遺産資料の公開促進
3. 都道府県域（大学）単位で分散構築－共同利用
4. 国立大学と自治体の連携プロジェクト
5. 電子報告書の継続的収集・保存・公開システム
6. ボーンデジタル報告書の流通システム試行
7. 登録・管理負荷の軽減、収納スペース対策
8. 検索・アクセス性の向上
多様な利用システムの提供と本文利用

遺跡資料リポジトリシステムイメージ

① 代行入力



② 発生源入力 (セルフアーカイビング)

事業概要

平成20-21年度国立情報学研究所CSⅠ委託事業（領域2） 「遺跡資料リポジトリシステムの構築」

目的・役割：遺跡調査報告書の電子化・保存及び公開支援

■平成20年度事業

- ・遺跡資料リポジトリシステムの構築
- ・中国5県域でシステム設置，メタデータ，コンテンツ収集・登録
- ・遺跡資料リポジトリセミナーの開催

■平成21年度事業

- ・遺跡資料リポジトリシステムの改良
- ・全国12府県域へ地域拡大・コンテンツ収集・登録
- ・検索・利用システムの開発・機能向上
- ・遺跡資料リポジトリシンポジウムの開催
- ・平成22年度以降の推進体制検討

遺跡資料リポジトリ対象(平成20年度)

中国5県域

島根県遺跡リポジトリ

県

市町村

鳥取県遺跡リポジトリ

市町村

県

遺跡資料リポジトリネットワーク(OAI-PMH)

県

市町村

山口県遺跡リポジトリ

市町村

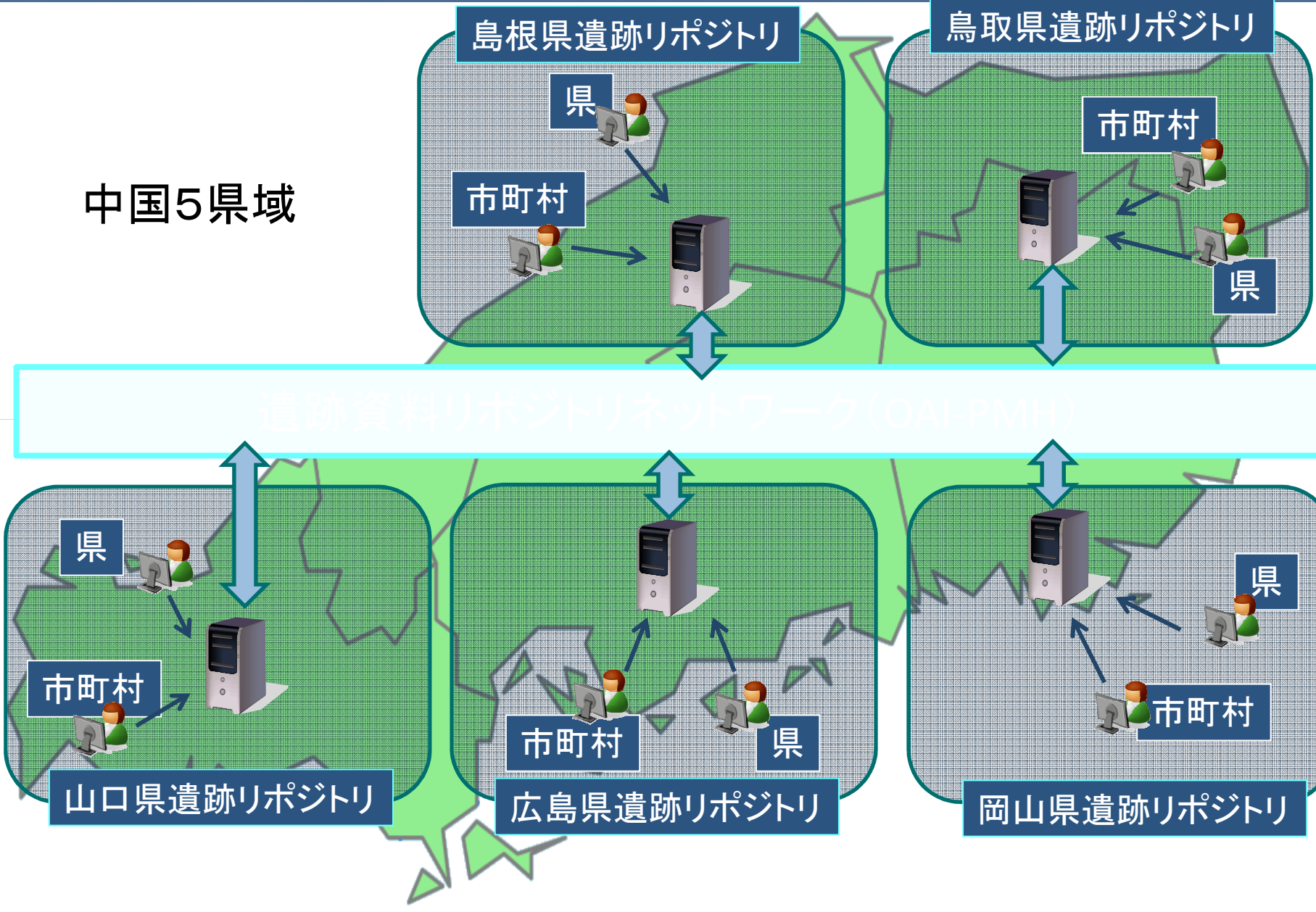
県

広島県遺跡リポジトリ

県

市町村

岡山県遺跡リポジトリ



平成20年度事業計画

【代表機関】

1. 遺跡資料リポジトリシステムの開発・配布
2. 遺跡資料リポジトリシステムの導入・設定支援
3. 遺跡資料リポジトリ・コミュニティシステム提供
4. 連絡・調整会議，セミナー開催及び各種広報活動

【分担機関】

1. 遺跡資料リポジトリシステムの導入・設定
2. 県域自治体／国立大学推進体制形成
3. メタデータ及びコンテンツの収集・登録・公開
4. ボーンデジタル報告書の作成推進

遺跡資料リポジトリ・システム構成

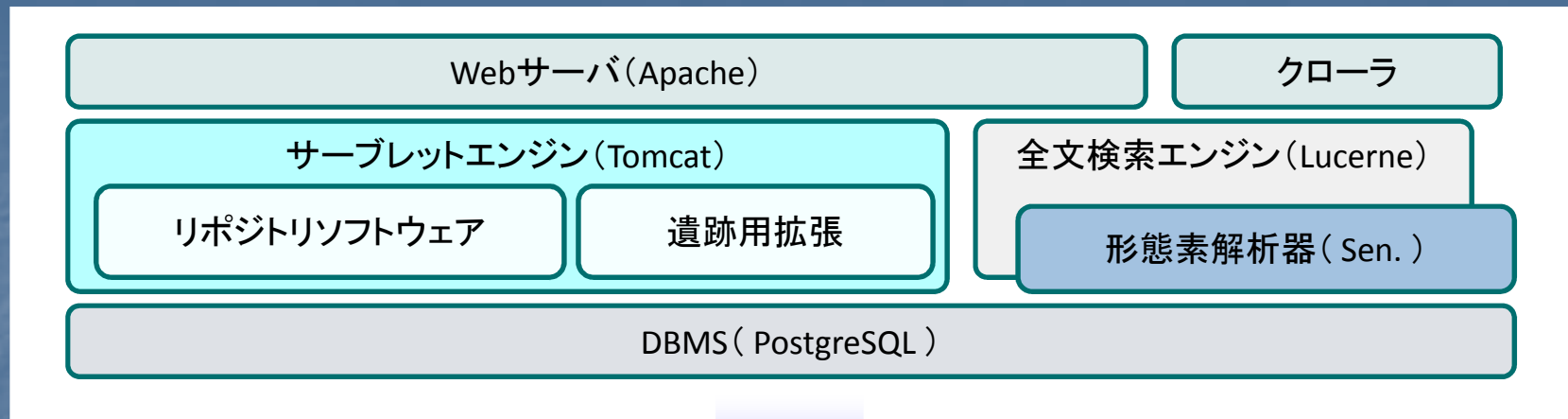
■ リポジトリサーバ

- ・ 各県域単位で設置，既存サーバの流用も可能
 - (H20) 鳥取大学，島根大学，岡山大学，広島大学，山口大学
 - (H21) 東北大学，筑波大学，大阪大学，神戸大学，香川大学，高知大学，宮崎大学
- (平成20年度) 基本システム開発 (OA I - PMH 準拠)
- (平成21年度) 応用システム開発
 - ・ 横断検索システム
 - ・ 報告書全文検索システム
 - ・ 広域Google Maps
 - ・ APIを利用した連携検索など

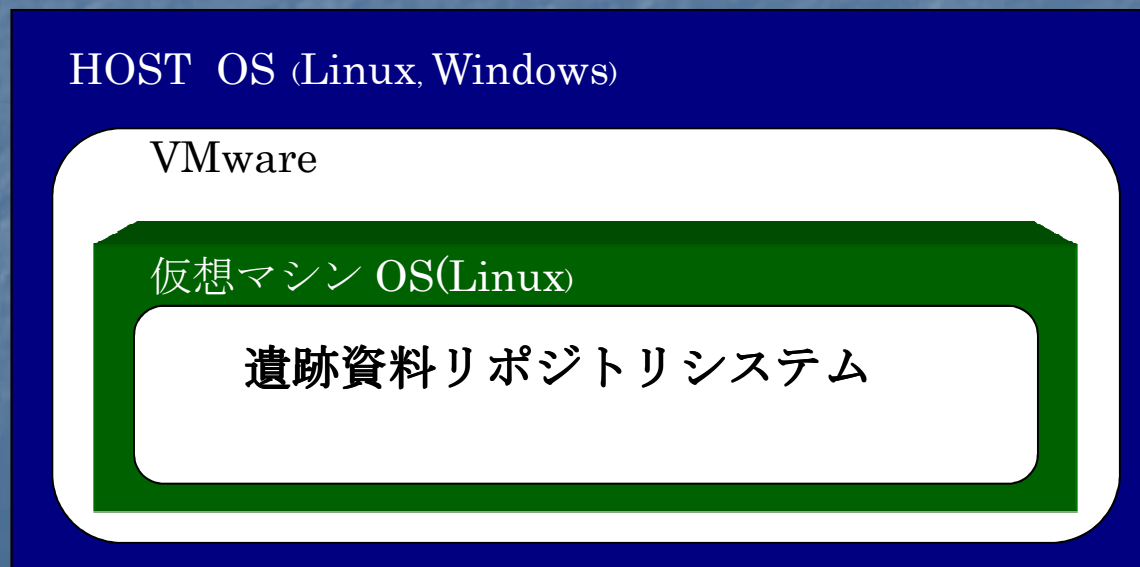
■ コミュニケーションサーバ

- ・ 代表機関：島根大学に設置
- ・ 遺跡資料リポジトリ利用の統合窓口
- ・ 遺跡資料リポジトリに関する情報提供
- ・ 登録ユーザ間の情報共有／テスト環境の提供
- ・ 広域展開のためのPR活動

【遺跡リポジトリシステム構成イメージ】



【VMwareを使ったシステム構成イメージ】



(国産: EARMAS (Enut Archive and Management System))¹²

基本部分

- 奈良文化財研究所
- 自治体登録担当者
- 全埋協

基本リポジトリシステム

登録ツール

遺跡DB連携API

地図システム
Google maps

遺跡データベース

応用部分

データ解析
用語辞書
データ解析システム

データ関係
遺跡リポジトリ
google
NII
県固有DB
モジュール

各地域
遺跡リポジトリ

検索エンジン

CiNii
WebcatPlus

地域固有DB

ユーザインターフェイス

一般利用者、大学関係者、文化財行政部署

報告書抄録メタデータ

報告書抄録データを共通のメタデータに採択

<特徴>

- ・標準的なメタデータが流用可能
- ・遺跡固有情報の活用が可能
- ・奈文研，全埋協のメタデータを使用した構築が容易（一括登録等）
- ・遺跡情報データベースと連携が可能

※報告書抄録データは1994年から付与開始

報告書抄録

フリガナ	イズモシマイゾウブンカザイハクツツチョウサホウコクシヨ 16							
書名	出雲市埋蔵文化財発掘調査報告書 第16集							
副書名	上塩冶築山古墳 角田遺跡 高岡Ⅱ遺跡 中村1号墳出土装飾大刀							
巻次	16							
シリーズ名	出雲市埋蔵文化財発掘調査報告書							
シリーズ番号	16							
編集者名	須賀照隆							
発行機関	出雲市教育委員会							
所在地	〒693-8531 鳥根県出雲市今市町109番地1							
発行年月日	平成18年3月31日							
フリガナ 所収遺跡名	フリガナ 所在地	コード		北緯 °′″	東経 °′″	調査期間	調査面積	調査原因
		市町村	遺跡番号					
カミエニヤフキヤマコワン 上塩冶築山古墳	シマネケン イズモシ カミエニヤチヨウ 鳥根県出雲市上塩冶町	322032	W22	35° 20′ 48″	132° 45′ 48″	20050805 -20050809	20㎡	範囲確認
ツノデンイセキ 角田遺跡	シマネケン イズモシ カミエニヤチヨウ 鳥根県出雲市上塩冶町	322032	W115	35° 21′ 00″	132° 45′ 40″	20040818 -20040928	260㎡	道路建設
タカオカ2イセキ 高岡Ⅱ遺跡	シマネケン イズモシ タカオカチヨウ 鳥根県出雲市高岡町	322032	—	35° 22′ 50″	132° 45′ 50″	20050909	—	試掘
ナカムラ1ゴウブン 中村1号墳	シマネケン イズモシ クンドミチヨウ 鳥根県出雲市国富町	322032	X255	—	—	—	—	—
所収遺跡名	種別	主な時代	主な遺構	主な遺物		特記事項		
上塩冶築山古墳	古墳	古墳時代	周濠	円筒埴輪、子持壺		墳丘範囲確認		
角田遺跡	集落・ 散布地	弥生時代～ 近世	杭群	弥生土器、土師器、陶磁器、木製品				
高岡Ⅱ遺跡	集落・ 散布地	弥生時代～ 古墳時代	溝状遺構 ピット状遺構	弥生土器、土師器		新発見		
中村1号墳	古墳	古墳時代	—	装飾大刀		資料分析		

遺跡調査報告書 1：収集・公開体制

■過去分

- ・対象メタデータ・冊子報告書収集・電子化
- ・各発行主体で電子化推進（遡及入力が必要）

■カレント分

- ・発行時にメタデータ+PDFファイル提供
- ・報告書発行時に冊子・電子版同時作成の依頼
- ・初期メタデータは報告書抄録データベース等の協力を得る
（奈良文化財研究所，全国埋蔵文化財法人連絡協議会，当該自治体等）



各領域の遺跡資料リポジトリサーバから公開
（登録・保存・公開システム提供）

遺跡調査報告書 2： PDF画像の課題

■冊子体からの電子化

- ・ 画像ファイル（PDF）はサイズが大きい
- ・ 印刷・保存用は高精細なものが必要
- ・ 公開・配信用はネット負荷を考慮して軽量化が必要
- ・ 報告書には精細な文字・カラーイラストや写真も多い
- ・ 全文検索のためOCRソフトによるテキスト化が必要
- ・ 出版数膨大，頁数，画像・写真，数表，折込図など多彩

■ボーン・デジタル報告書

- ・ 編集・発行時に冊子・電子版を同時作成するケースが拡大傾向にある（CD, DVD）
- ・ Real PDF（保存・印刷用及び公開用）によりテキスト部等のファイルサイズを大幅に減量できる
- ・ 記録・保存性、精細画像閲覧のため冊子版は必要

遺跡調査報告書 3：著作権許諾

報告書電子化及び公開にかかる公衆送信権

■ 書面許諾

- ・ 報告書単位またはリストによる一括許諾

■ セルフアーカイブ

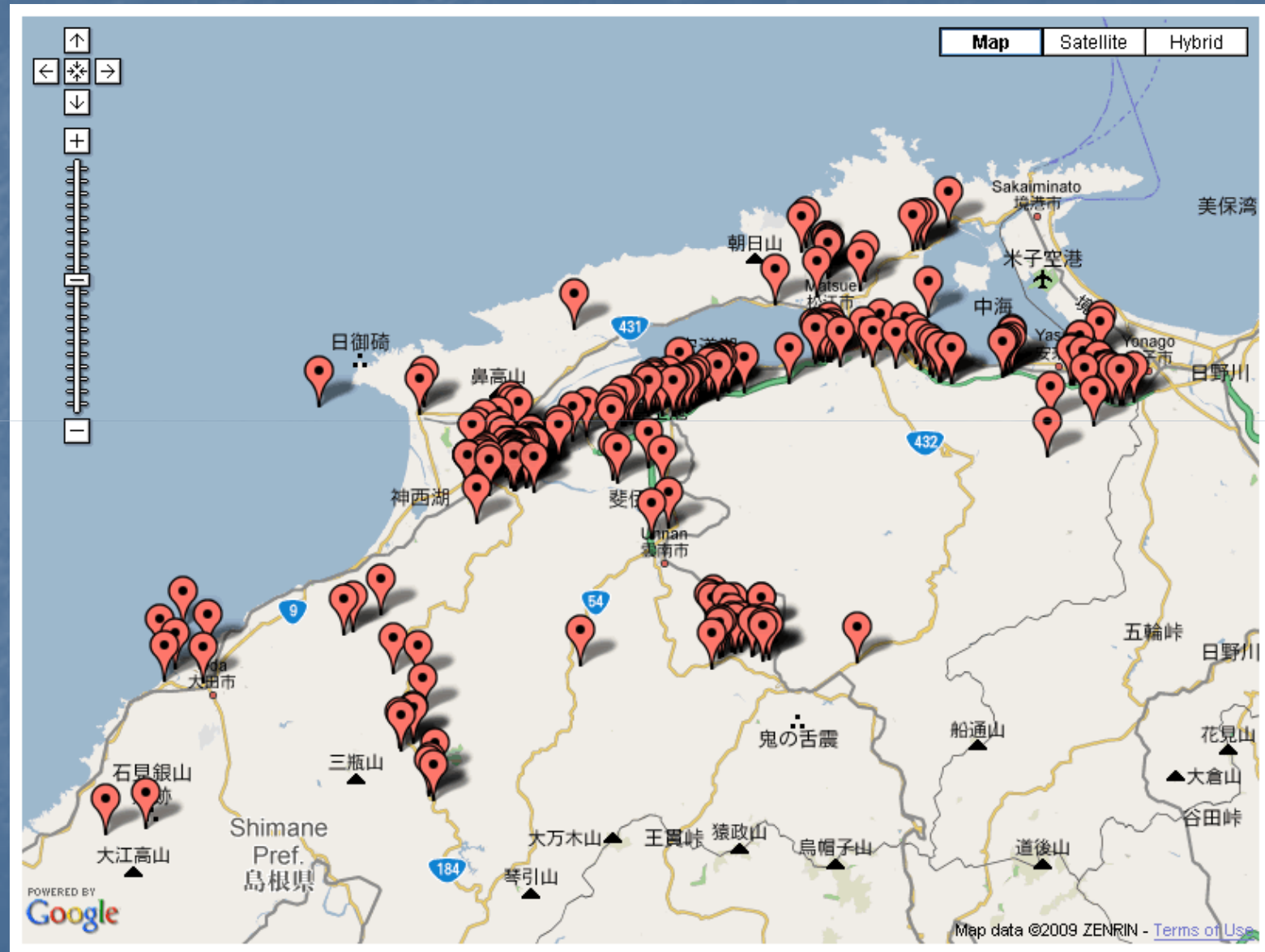
- ・ 登録システムにより作成主体が行う方法

メタデータ，コンテンツ登録，公開認証機能の提供

平成21年度事業計画

- 中国5県域事業継続
 - ・メタデータ・コンテンツの継続的収集・登録・公開
 - ・ボーンデジタル報告書作成の推進
- 広域拠点地域の拡大ー新規7府県域参加
 - ・システム導入・設定/各地域における推進体制の構築
 - ・メタデータ・コンテンツ収集・登録
- 遺跡資料リポジトリシステム
 - ・遺跡資料リポジトリシステムの改良
 - ・検索・利用システムの開発・機能向上
- 遺跡資料リポジトリシンポジウム
 - ・システム, コンテンツ, 自治体連携などの課題整理
 - ・都道府県域への広域拡大・コンテンツ, アーカイブ等
 - ・平成22年度以降におけるシステム維持及び拡大

Google Maps一括検索画面



遺跡資料横断検索画面例

遺跡資料リポジトリ横断検索

参加大学

鳥取大学
島根大学
山口大学
岡山大学
広島大学

このホームページについて

このホームページは、平成20-21年度国立情報学研究所の遺跡発掘調査報告書の電子版の収集・蓄積・公開の支援を目的として、本年度は、中国地区の国立大学を中心に各県域での遺跡資料リポジトリ構築情報の共有・公開を行います。

活動状況

遺跡資料リポジトリ・セミナー開催(平成21年2月26日)

遺跡資料電子化テスト及び画像サンプル(平成21年4月20日)

遺跡資料リポジトリ・コミュニティサイト

遺跡資料リポジトリ全般の概要等が、公開されています。また、登録ユーザ間で情報の共有する機能を持っています。またがる情報の共有に役立ててください。

遺跡資料リポジトリサイト

遺跡資料リポジトリサイトは、各県域で公開される遺跡資料になっており各県域の遺跡資料の検索と閲覧が行えます。

遺跡資料リポジトリ横断検索

google cinii
鳥取大学 島根大学 山口大学
岡山大学 広島大学

構内遺跡 での検索結果:1-5件 / 20 件中

鳥根大学構内遺跡発掘調査報告書 公開日 2009-01-01 鳥根大学

鳥根大学構内遺跡 遺跡名称よしみわたいがくこうないせき 遺跡英語名称 Shimadaigakukonai Site 鳥根県遺跡番号 松江279 市町村 松江市 所在地 松江市 西川津町 時代 縄文 弥生 古墳 奈良 平安 中世 近世 近現代 時代不明 遺跡種別 散布地 遺跡の現状 消滅 その他 土地保有 国有地 指定 未指定 標高 2 m 備考 鳥根大学(松江キャンパス)にある縄文時代を中心とした低湿地遺跡。縄文前期は、古穴遺跡の水辺に位置しており、当該期の漁撈具などが出土している。

iseki.ipc.shimane-u.ac.jp/search_detail.php?id

鳥根大学構内遺跡発掘調査報告書 公開日 2009-01-01 鳥根大学

鳥根大学構内遺跡 遺跡名称よしみわたいがくこうないせき 遺跡英語名称 Shimadaigakukonai Site 鳥根県遺跡番号 松江279 市町村 松江市 所在地 松江市 西川津町 時代 縄文 弥生 古墳 奈良 平安 中世 近世 近現代 時代不明 遺跡種別 散布地 遺跡の現状 消滅 その他 土地保有 国有地 指定 未指定 標高 2 m 備考 鳥根大学(松江キャンパス)にある縄文時代を中心とした低湿地遺跡。縄文前期は、古穴遺跡の水辺に位置しており、当該期の漁撈具などが出土している。

iseki.ipc.shimane-u.ac.jp/search_detail.php?id

鳥根大学構内遺跡発掘調査報告書 公開日 2009-01-01 鳥根大学

鳥根大学構内遺跡 遺跡名称よしみわたいがくこうないせき 遺跡英語名称 Shimadaigakukonai Site 鳥根県遺跡番号 松江279 市町村 松江市 所在地 松江市 西川津町 時代 縄文 弥生 古墳 奈良 平安 中世 近世 近現代 時代不明 遺跡種別 散布地 遺跡の現状 消滅 その他 土地保有 国有地 指定 未指定 標高 2 m 備考 鳥根大学(松江キャンパス)にある縄文時代を中心とした低湿地遺跡。縄文前期は、古穴遺跡の水辺に位置しており、当該期の漁撈具などが出土している。

iseki.ipc.shimane-u.ac.jp/search_detail.php?id

鳥根大学構内遺跡発掘調査報告書 公開日 2009-01-01 鳥根大学

鳥根大学構内遺跡 遺跡名称よしみわたいがくこうないせき 遺跡英語名称 Shimadaigakukonai Site 鳥根県遺跡番号 松江279 市町村 松江市 所在地 松江市 西川津町 時代 縄文 弥生 古墳 奈良 平安 中世 近世 近現代 時代不明 遺跡種別 散布地 遺跡の現状 消滅 その他 土地保有 国有地 指定 未指定 標高 2 m 備考 鳥根大学(松江キャンパス)にある縄文時代を中心とした低湿地遺跡。縄文前期は、古穴遺跡の水辺に位置しており、当該期の漁撈具などが出土している。

iseki.ipc.shimane-u.ac.jp/search_detail.php?id

鳥根大学構内遺跡発掘調査報告書 公開日 2009-01-01 鳥根大学

鳥根大学構内遺跡 遺跡名称よしみわたいがくこうないせき 遺跡英語名称 Shimadaigakukonai Site 鳥根県遺跡番号 松江279 市町村 松江市 所在地 松江市 西川津町 時代 縄文 弥生 古墳 奈良 平安 中世 近世 近現代 時代不明 遺跡種別 散布地 遺跡の現状 消滅 その他 土地保有 国有地 指定 未指定 標高 2 m 備考 鳥根大学(松江キャンパス)にある縄文時代を中心とした低湿地遺跡。縄文前期は、古穴遺跡の水辺に位置しており、当該期の漁撈具などが出土している。

iseki.ipc.shimane-u.ac.jp/search_detail.php?id

[1](#) [2](#) [3](#) [4](#)

遺跡資料全文検索画面例

報告書検索

遺跡 の検索結果 2 件

出雲市埋蔵文化財発掘調査報告書第17集

状態：公開 発行日：2007/03/30 登録日：2009/05/29 00:00:00 著者：花谷 浩、遠藤正樹
アクセス件数：6 件 ダウンロード件数：0 件

島根県簸川郡斐川町神庭西谷所在 荒神谷遺跡 銅剣発掘調査概報 1985年3月 島根県教育委員会 はじめに 島根県には食重を文化遺産が多数残っている

[類似文章](#)

史跡 黒木御所関連地埋蔵文化財発掘調査報告書

状態：公開 発行日：2005/03/00 登録日：2009/02/25 00:00:00 著者：柚原恒平
アクセス件数：4 件 ダウンロード件数：0 件

で数多くの遺跡が新たに発見されています。これら開発から文化財を保護するために、出雲市教育委員会では必要に応じて発掘調査を実施しているところがございます。今回、発掘調査を行っ

[類似文章](#)

[1]

※検索式

AND(どちらも含む)、OR(どちらかを含む)、NOT(続く語を含まない)

*(任意複数文字)、?(任意1文字)、""(フレーズ)

遺跡資料リポジトリシステムの特徴

1. 考古・歴史分野のサブジェクト・リポジトリ
2. 分散構築－共同利用（1電子報告書を全国共有）
3. 守備範囲の明確化（都道府県域）
4. 既存メタデータの活用（奈文研，全埋協，自治体等）
5. ボーンデジタル報告書の形成・流通支援
6. 多様な利用システムによる利活用支援
7. サブジェクト・リポジトリ・スキームの提供
8. 機関外資料のセルフアーカイブ機能の推進
9. 図書資料（報告書）の電子利用試行（保存・配信）
10. システム連携による電子／冊子の並行利用支援
11. VMwareによるシステム構築，管理負荷の軽減

サブジェクト・リポジトリの可能性

- 主題系コンテンツの分散構築，統合・横断利用
- 主題メタデータの特性を生かした検索システム
- 貴重資料コンテンツの利用促進・相互利用
- ハードウェア，リポジトリソフトの共有推進
- 遺跡資料リポジトリ等のノウ・ハウを流用可能
- メタデータ，コンテンツの一括登録
- ネットによる広域デジタルアーカイブの試行

貴重資料デジタルアーカイブ

＜貴重資料区分＞

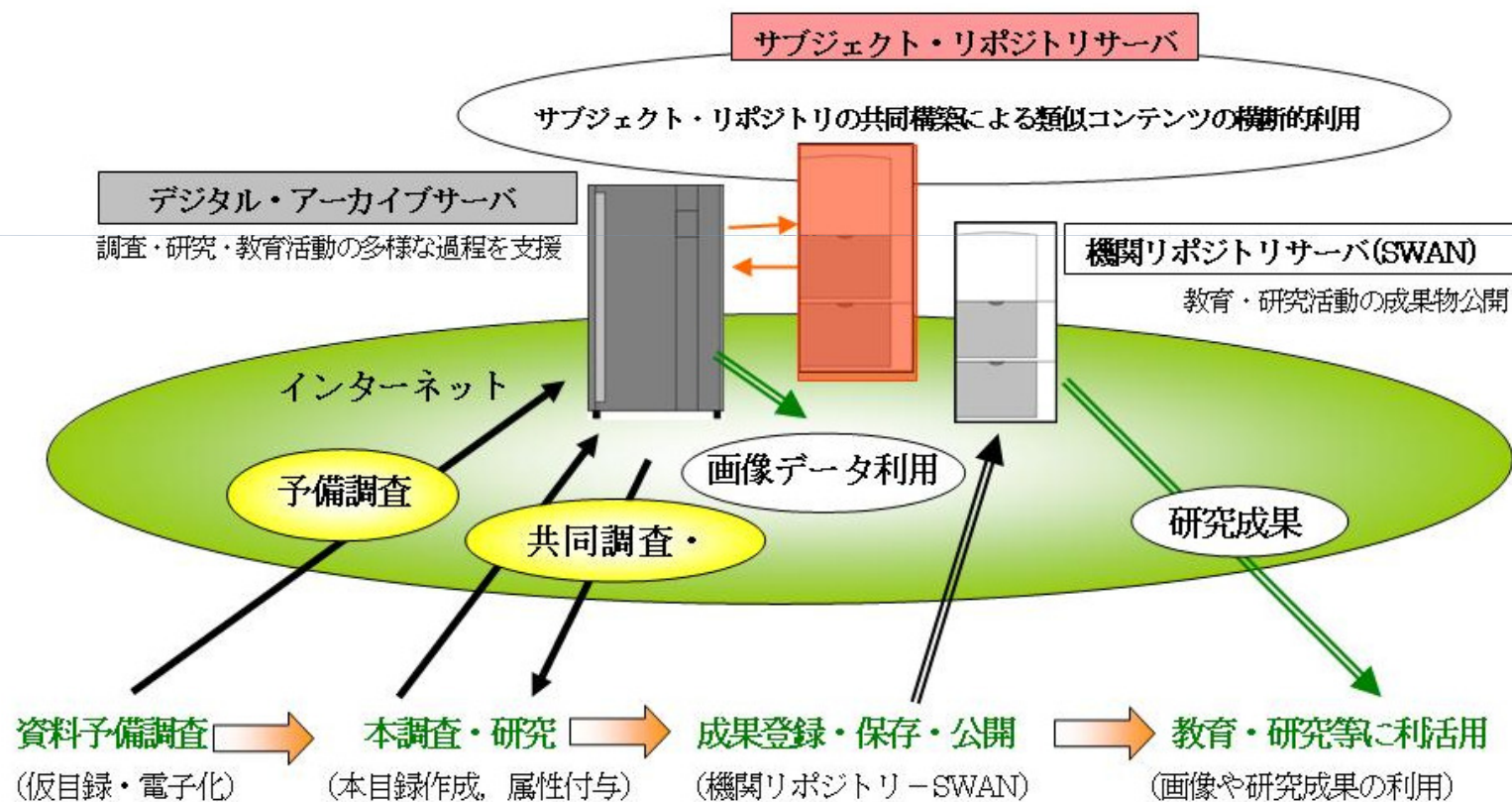
- 古絵図・古文書・絵巻物・古地図・新聞・雑誌
- 古写真・図版・古医学書・旧教科書，その他

＜課題＞

- 対象分野・主題毎にメタデータ項目・構造化検討
- ハードウェア，ソフトウェア情報の共有
- コンテンツ仕様検討，利用区分管理
- 公開可能で類似のコンテンツが対象
- 貴重資料のメタデータと電子化が必要

デジタルアーカイブと主題リポジトリ

デジタル・アーカイブとサブジェクト・リポジトリ



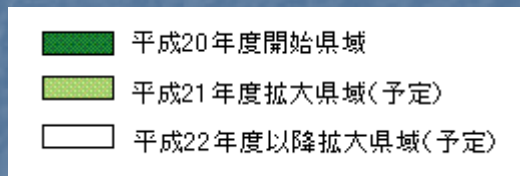
<遺跡資料リポジトリ>による考古・歴史分野における学術コミュニケーション基盤の形成ご協力下さい！

●平成20年度

鳥取大学，島根大学，岡山大学，広島大学，山口大学

●平成21年度

東北大学，筑波大学，大阪大学，神戸大学
香川大学，高知大学，宮崎大学



国立情報学研究所CSⅠ第2期委託事業（領域2）
「遺跡資料リポジトリ・プロジェクト推進WG」

連絡先：cat@lib.shimane-u.ac.jp